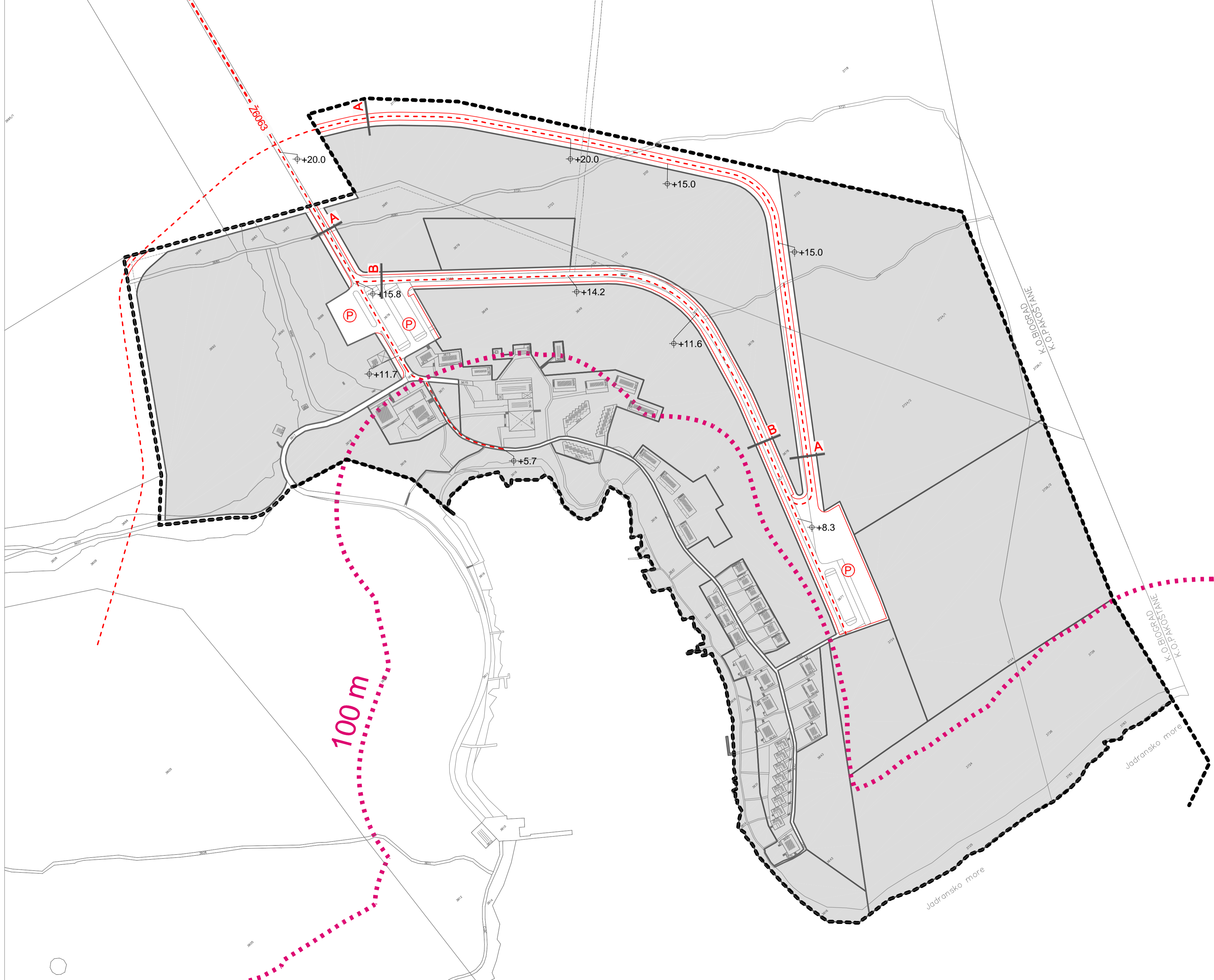
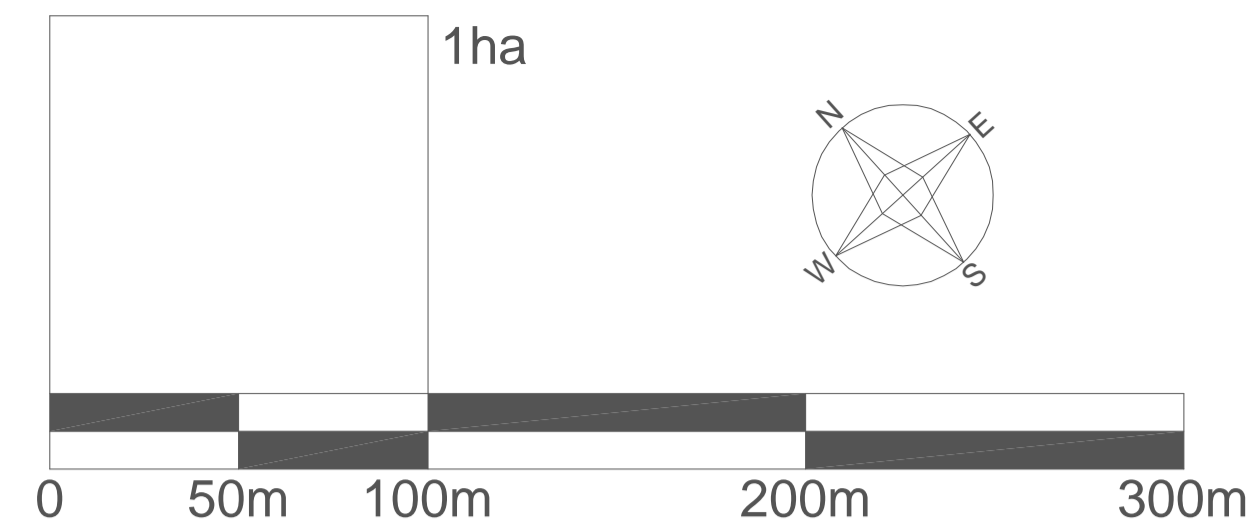
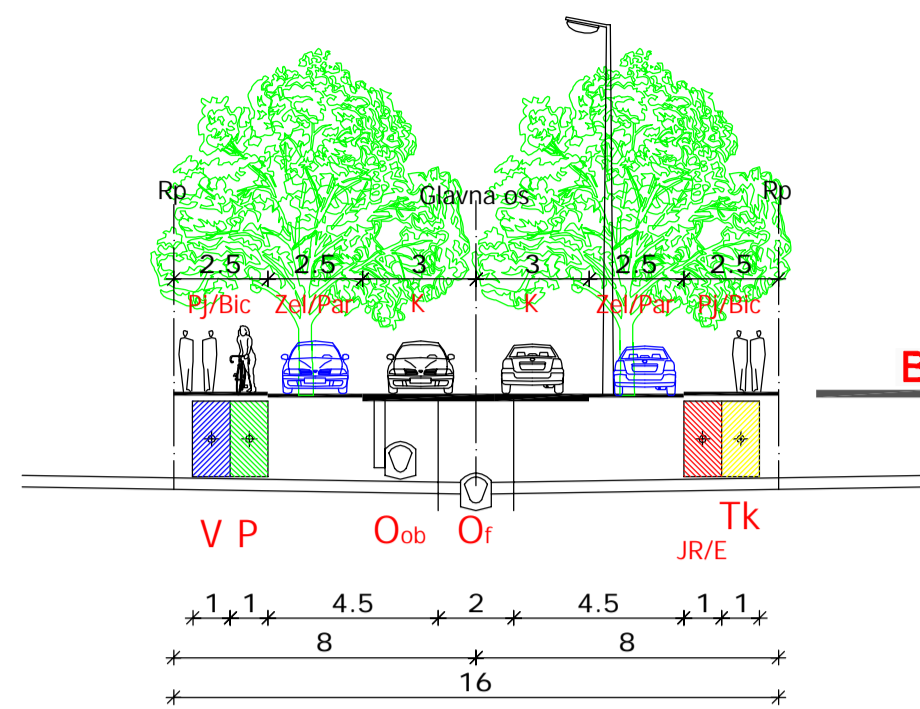
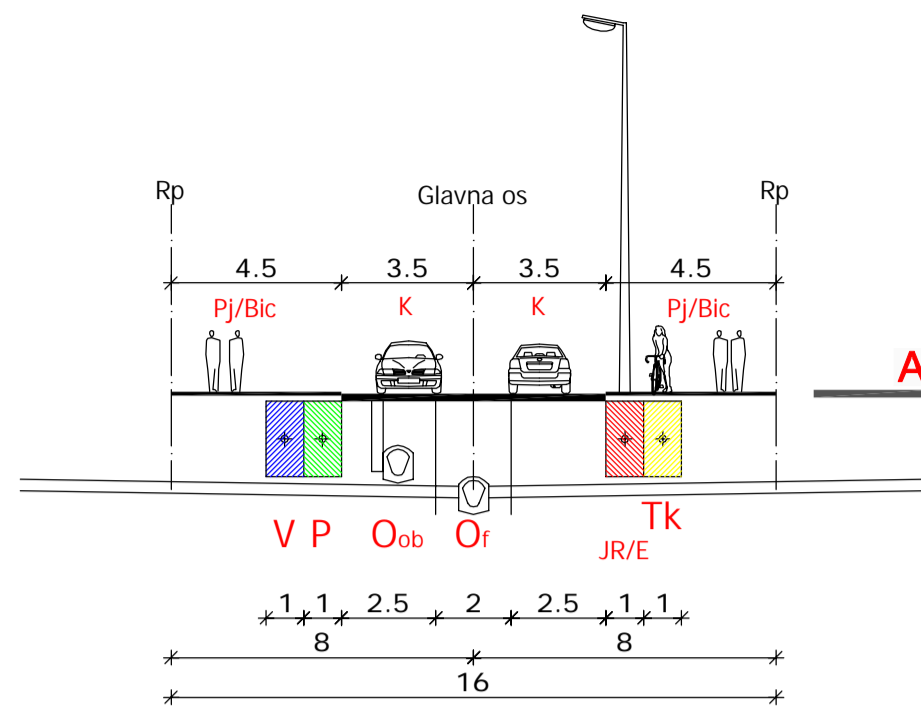


KARAKTERISTICNI POPRECNJ PRESJECI ULICA - m.1:200

ŠIRINA KORIDORA I DIMENZIJE ELEMENATA PRESJKA ODREĐUJU SE U SKLADU SA KARAKTERISTICNIM POPRECNIM PRESJECOM ULICE

ZA POSTOJEĆE KOLNO PJEŠAČKE PRILAZE PLANOM NIJE ODREĐEN KARAKTERISTICNI POPRECNJ PRESJEK
ŠIRINA KORIDORA I VELICINA POJEDINIH ELEMENATA PRESJKA ZA TAKVE KOLNO PJEŠAČKE PRILAZE ODREDIT CE SE U SKLADU SA RASPOLOŽIVOM ŠIRINOM CESTOVNOG POJASA

Rp-regulacijski pravac Pj/Bic-pješačka staza
K-kolnik Zel-zeleni pojas
V-vodovod P-plinovod O_f-fekalna kanalizacija
O_o-oborinska kanalizacija
JR/E-javna rasvjeta i elektroenergetska mreža
TK-telekomunikacijska mreža



- GRANICE**
- GRANICA OBUHVATA URBANISTICKOG PLANA UREĐENJA
 - ZAŠTICENO OBALNO PODRUČJE (70m i 100m od obalne crte)
 - ZAŠTICENO OBALNO PODRUČJE (300m od obalne crte)
- POVRŠINE ZA RAZVOJ I UREĐENJE NASELJA**
- površine za razvoj i uređenje naselja
- PROMETNA MREŽA**
- sabirne ulice
 - ostale ulice i prilazi
 - kolno pješački prilazi
 - kolnik
 - oznaka profila
 - javno parkiralište
 - visinska kota

 ZADARSKA ŽUPANIJA GRAD BIOGRAD NA MORU 	
Naziv prostornog plana: URBANISTICKI PLAN UREĐENJA PODRUČJE CRVENA LUKA	
Naziv kartografskog prikaza: PROMETNA, ULICNA I KOMUNALNA INFRASTRUKTURNA MREŽA PROMETNA MREŽA	
broj kartografskog prikaza: 2.1.	Mjerilo kartografskog prikaza: 1 : 2.000
Program mjera za unapređenje stanja u prostoru: Službeni glasnik Grada Biograda na Moru 09/05	Odluka Gradskog vijeća o donošenju plana: Službeni glasnik Grada Biograda na Moru 02/08
Javna rasprava objavljena u javnom glasilu: "Zadarski list" od 14. 07. 2006. "Zadarski list" od 15. 12. 2007.	Javni uvid održan: od 24. 07. 2006. do 28. 08. 2006. od 24. 12. 2007. do 31. 12. 2007.
Pecat tijela odgovornog za provođenje javne rasprave:	Odgovorna osoba za provođenje javne rasprave:
M.P.	Ivan Knez dipl. ing.
Suglasnosti na plan: Ministarstvo zaštite okoliša, prostornog uređenja i graditeljstva, na temelju odredbe članka 45. a. Zakona o prostornom uređenju (NN 30/94, 68/98, 61/00 i 100/04), za u svezi s odredbom članka 325. Zakona o prostornom uređenju i gradnji (NN 76/07) klasa: 350-02/08-04/14 urbroj: 531-06-08-4 od 05.03.2008.	
Upravni odjel za provedbu dokumenata prostornog uređenja i gradnje u Zadarskoj županiji, temeljem članka 98. Zakona o prostornom uređenju i gradnji (NN 76/07), klasa: 350-02/08-01/04 urbroj: 2198/1-1-2-06-4 od 31.01.2008.	
Ministarstvo kulture, Uprava za zaštitu kulturna baštine, Konzervatorski odjel u Zadru, na temelju članka 56. Zakona o zaštiti i očuvanju kulturnih dobara (NN 69/96, 15/03 i 15/03), klasa: 612-08/98-10/01 urbroj: 532-04/1712-08-02 od 14.01.2008.	
Hrvatske vode, VGO za vodno područje dalmatinskih slivova S-pl, temeljem članka 21. Zakona o vodama (NN 107/95, 150/05), klasa: 350-02/08-01/0000008 urbroj: 374-24-1-08-5 od 21.02.2008.	
Pravna osoba koja je izradila plan:	
Arhitektonski Atelje Deset d.o.o. za arhitekturu i urbanizam	Hebrangova 18 Zagreb
Pecat pravne osobe koja je izradila plan:	Odgovorna osoba:
.....	Jasna Jurica Mucko ovlaštena arhitektica
Stručni tim u izradi plana:	
Ivan Mucko ovlašten arhitekt	Jasna Berger dipl. ing. grad.
David Cvetko dipl. ing. agr.	Anamarija Filepi dipl.ing.arh.
Tomislav Milić dipl. ing. el.	Ines Crnjaković ovlaštena arhitektica
Pecat Gradskog vijeća:	Predsjednik Gradskog vijeća:
.....	Marinko Cupić
Istovjetnost prostornog plana s izvornikom ovjerava:	Pecat nadležnog tijela:
.....