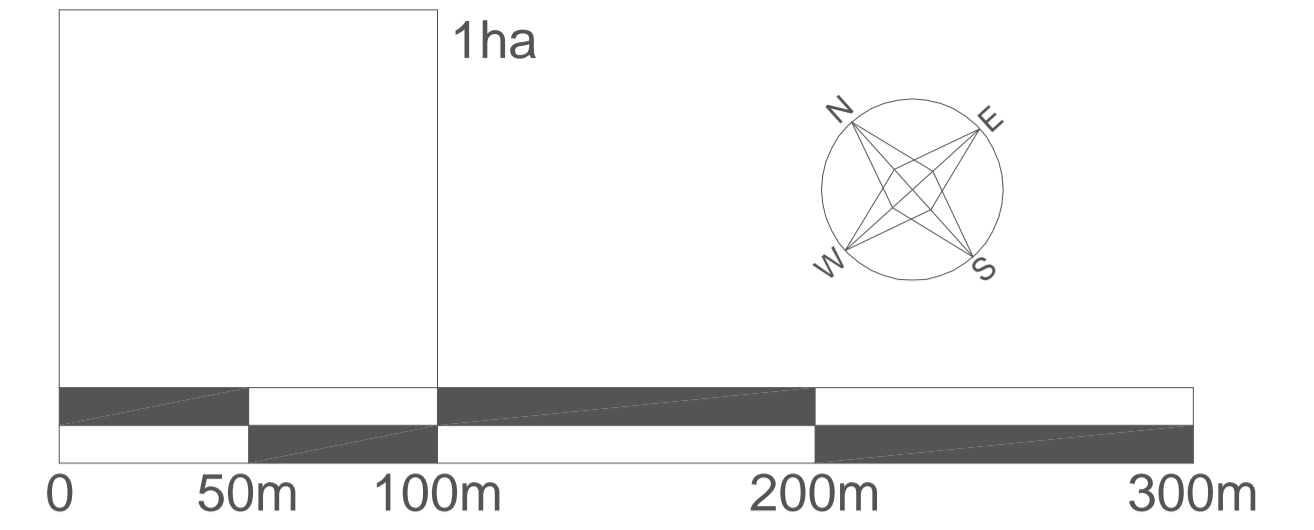
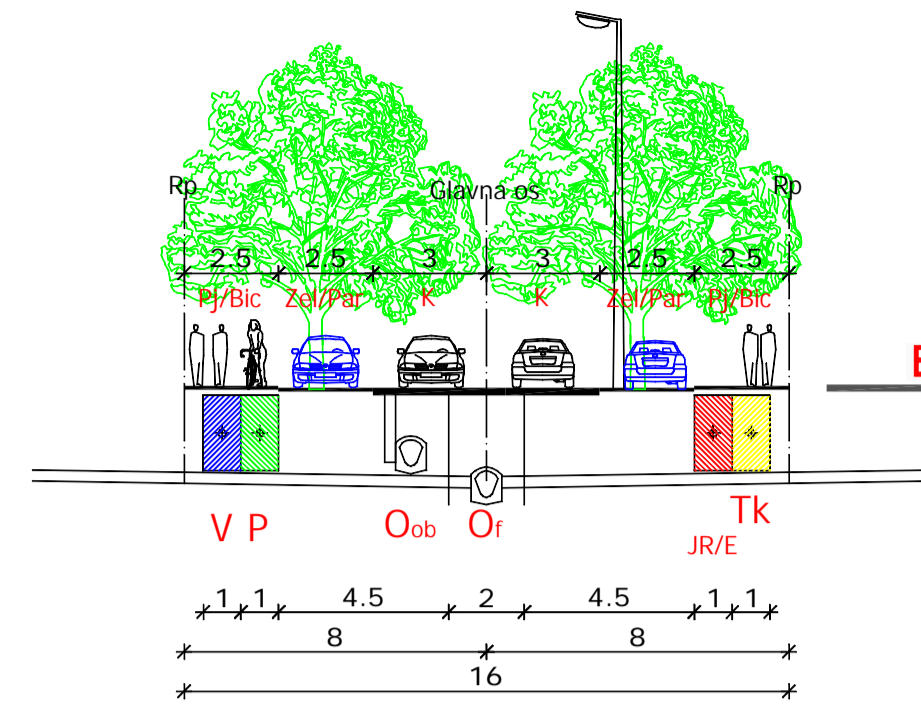
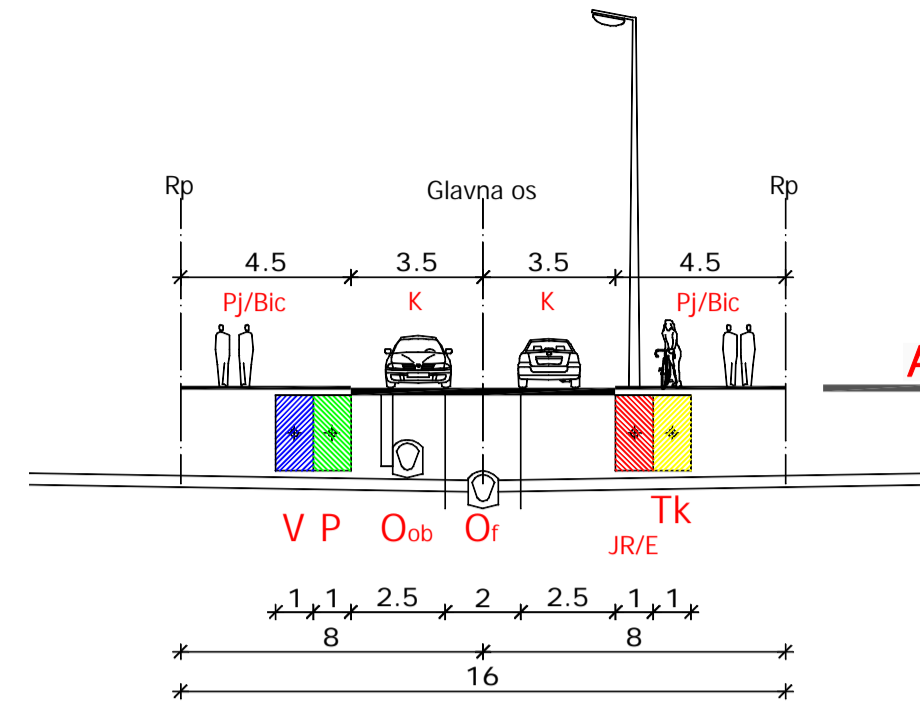


KARAKTERISTICNI POPRECNJI PRESJECI ULICA - m.1:200

ŠIRINA KORIDORA I DIMENZIJE ELEMENATA PRESJEKA ODREĐUJU SE U SKLADU SA KARAKTERISTICNIM POPRECNIM PRESJECOM ULICE

ZA POSTOJEĆE KOLNO PJEŠAČKE PRILAZE PLANOM NIJE ODREĐEN KARAKTERISTICNI POPRECNJI PRESJEK
ŠIRINA KORIDORA I VELICINA POJEDINIH ELEMENATA PRESJEKA ZA TAKVE KOLNO PJEŠAČKE PRILAZE ODREDIT CE SE U SKLADU SA RASPOLOŽIVOM ŠIRINOM CESTOVNOG POJASA

Rp-regulacijski pravac Pj/Bic-pješacka staza
K-kolnik Zel-zeleni pojas
V-vodovod P-plinovod Or-fekalna kanalizacija
O_{ob}-oborinska kanalizacija
JR/E-javna rasvjeta i elektroenergetska mreža
Tk-telekomunikacijska mreža



GRANICE

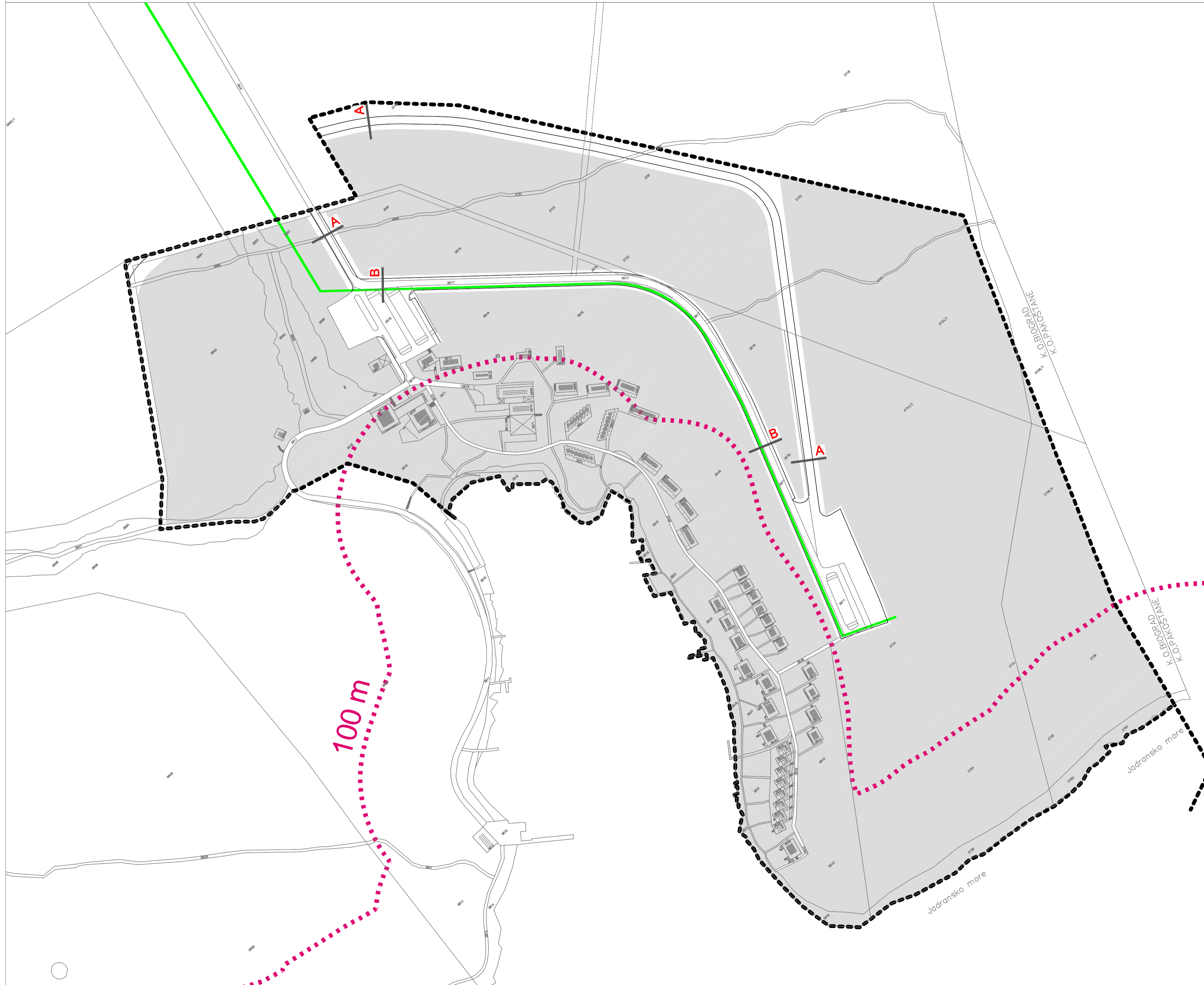
- GRANICA OBUHVATA URBANISTICKOG PLANA UREĐENJA
- ZAŠTICENO OBALNO PODRUČJE (70m i 100m od obalne crte)
- ZAŠTICENO OBALNO PODRUČJE (300m od obalne crte)


POVRŠINE ZA RAZVOJ I UREĐENJE NASELJA

- površine za razvoj i uređenje naselja

PLINOVODNA MREŽA

- planirano
- lokalni plinovod



| | |
|---|---|
|  <p>ZADARSKA ŽUPANIJA GRAD BIOGRAD NA MORU</p> | |
| Naziv prostornog plana: URBANISTICKI PLAN UREĐENJA PODRUČJE CRVENA LUKA | |
| Naziv kartografskog prikaza: PROMETNA, ULICNA I KOMUNALNA INFRASTRUKTURNA MREŽA PLINOVODNA MREŽA | |
| broj kartografskog prikaza: 2.4. | Mjerilo kartografskog prikaza: 1 : 2.000 |
| Program mjera za unapređenje stanja u prostoru: Službeni glasnik Grada Biograda na Moru 09/05 | Odluka Gradskog vijeća o donošenju plana: Službeni glasnik Grada Biograda na Moru 02/08 |
| Javna rasprava objavljena u javnom glasilu: "Zadarski list" od 14. 07. 2006. "Zadarski list" od 15. 12. 2007. | Javni uvid održan: od 24. 07. 2006. do 28. 08. 2006. od 24. 12. 2007. do 31. 12. 2007. |
| Pecat tijela odgovornog za provođenje javne rasprave: | Odgovorna osoba za provođenje javne rasprave: |
| M.P. | Ivan Knez dipl. ing. |
| Suglasnosti na plan: | |
| Ministarstvo zaštite okoliša, prostornog uređenja i graditeljstva, na temelju odredbe članka 45.a. Zakona o prostornom uređenju (NN 30/94, 68/98, 61/00 i 100/04), a u svezi s odredbom članka 325. Zakona o prostornom uređenju i gradnji (NN 76/07) klasa: 350-02/05-04/14 urbroj: 531-06-08-4 od 05.03.2008. | |
| Upravni odjel za provedbu dokumenata prostornog uređenja i gradnje u Zadarskoj županiji, temeljem članka 98. Zakona o prostornom uređenju i gradnji (NN 76/07), klasa: 350-02/05-01/04 urbroj: 21/98/11-2-08-4 od 31.01.2008. | |
| Ministarstvo kulture, Uprava za zaštitu kulturne baštine, Konzervatorski odjel u Zadru, na temelju članka 58. Zakona o zaštiti i očuvanju kulturnih dobara (NN 69/98, 151/03 i 157/03), klasa: 612-08/09-10/01 urbroj: 532-04-17/12-08-02 od 14.01.2008. | |
| Hrvatske vode, VGO za vodno područje dalmatinskih slivova Split, temeljem članka 21. Zakona o vodama (NN 107/95, 150/05), klasa: 350-02/05-01/0000008 urbroj: 374-24-1-08-5 od 21.02.2008. | |
| Pravna osoba koja je izradila plan: | |
| Arhitektonski Atelier Deset d.o.o. za arhitekturu i urbanizam | Hebrangova 18 Zagreb |
| Pecat pravne osobe koja je izradila plan: | Odgovorna osoba: |
| | Jasna Jurac Mucko ovlaštena arhitektica |
| Stručni tim u izradi plana: | |
| Ivan Mucko ovlašten arhitekt | Jasna Berger dipl. ing. grad. |
| David Cvetko dipl. ing. agr. | Anamarja Filepi dipl.ing.arh. |
| Tomislav Mijic dipl. ing. el. | Ines Crnjakovic ovlaštena arhitektica |
| Pecat Gradskog vijeća: | Predsjednik Gradskog vijeća: |
| | Marinko Cupic |
| Istovjetnost prostornog plana s izvornikom ovjerala: | Pecat nadležnog tijela: |
| | |