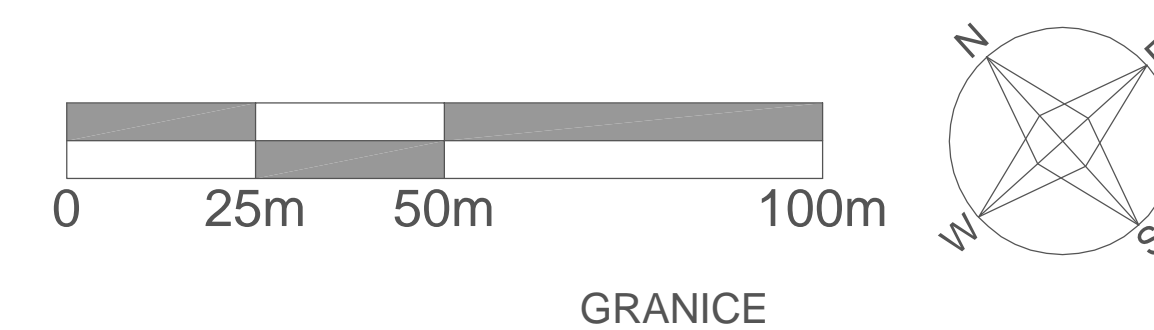
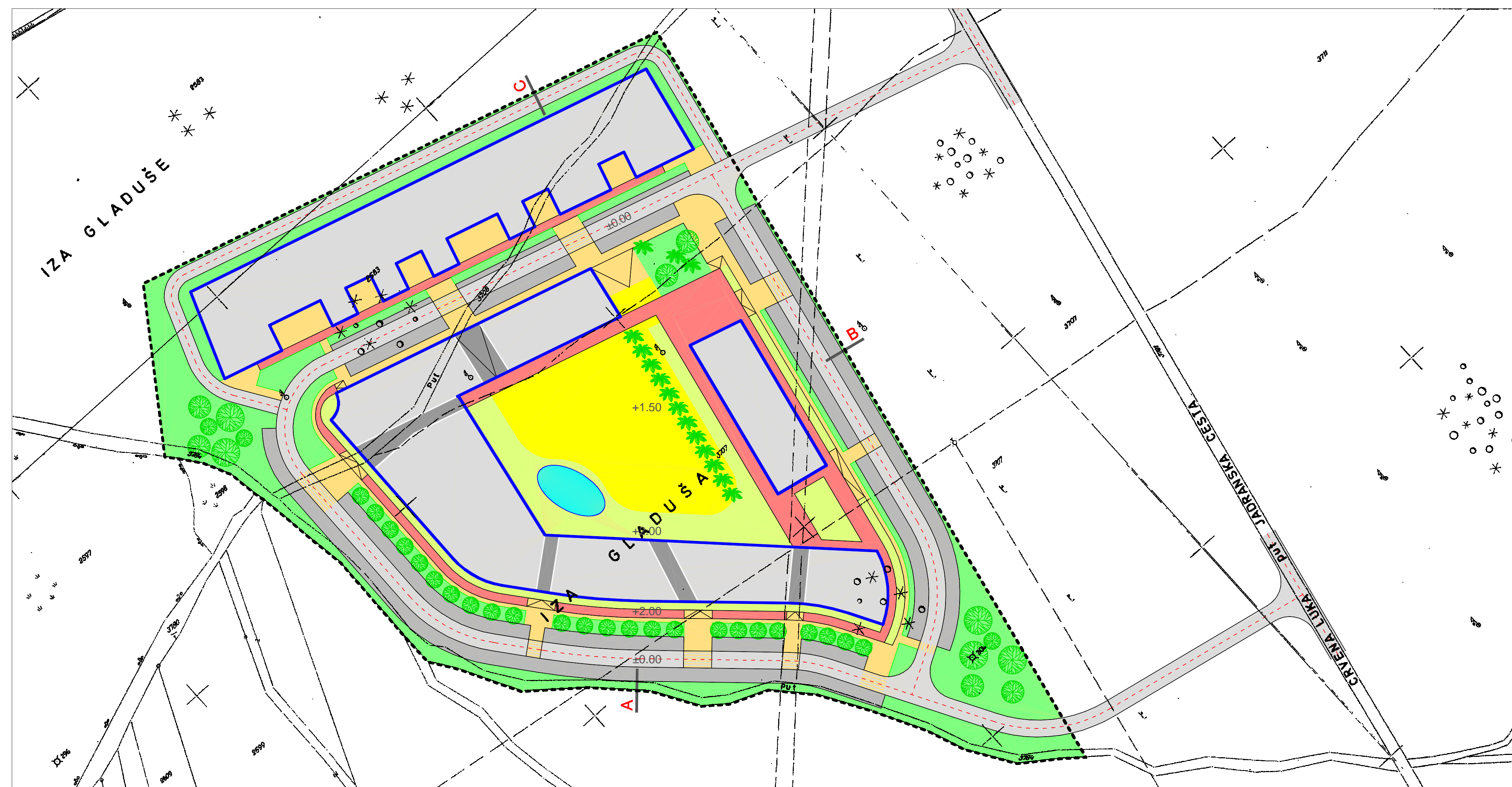
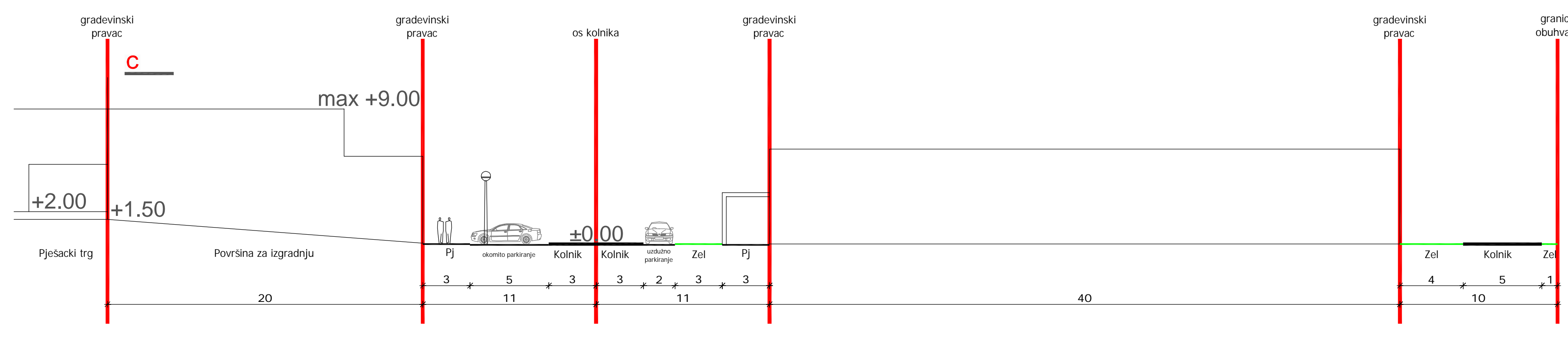
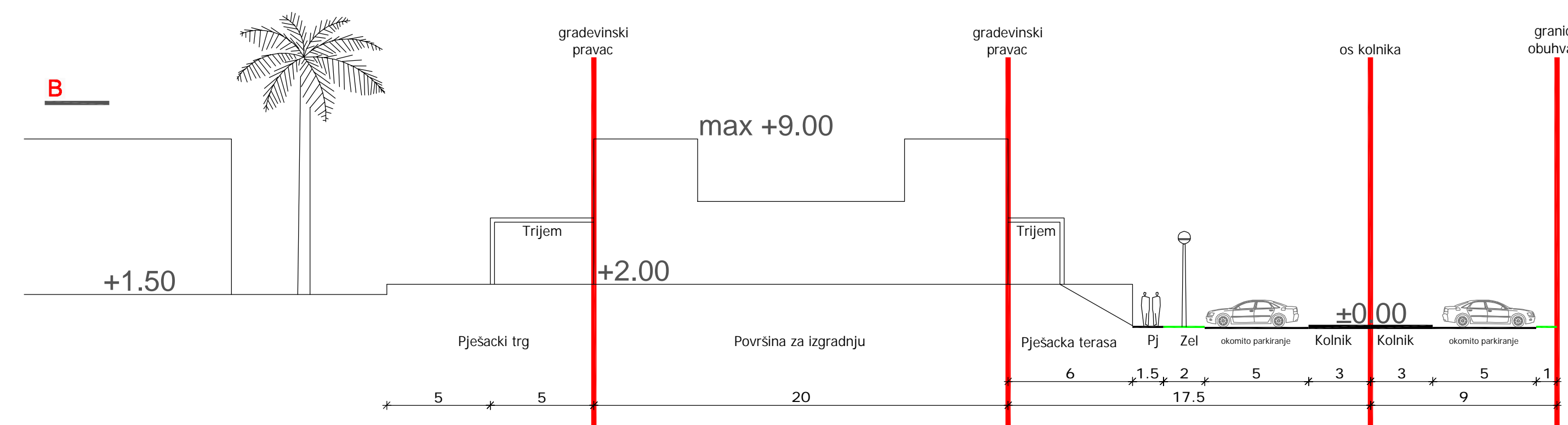
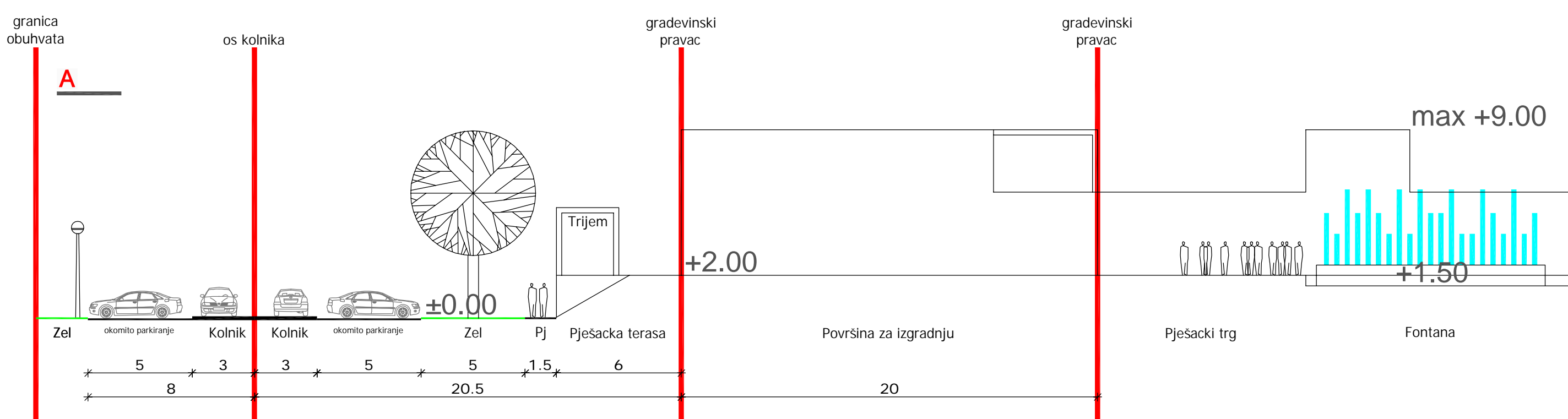


KARAKTERISTICNI POPRECNi PRESJECI - m. 1 : 200



GRANICE
 - - - - GRANICA OBUHVATA DETALJNOG PLANA UREĐENJA

UVJETI KORIŠTENJA I UREĐENJA POVRŠINA

- površine za gradnju objekata
- nacrte lokacije prolaza kroz objekt na razini partera
- površine za gradnju pješačkih terasa uz objekte (razina +2.00)
- površine za gradnju natkrivenih trijemova uz objekte
- pješački trg (razina +1.50)
- ostale pješačke površine (razina %±0.00)
- zelene površine (parterno zelenilo)
- * visoko zelenilo
- vodene površine (fontana)
- kolnici (prometnice)
- parkirališta

ZADARSKA ŽUPANIJA		GRAD BIOGRAD NA MORU	
Naziv prostornog plana: DETALJNI PLAN UREĐENJA ZONA ZABAVNOG CENTRA JUŽNO OD JTC-a			
Naziv kartografskog prikaza: UVJETI KORIŠTENJA, UREĐENJA I ZAŠTITE POVRŠINA			
broj kartografskog prikaza: 3.		Mjerilo kartografskog prikaza: 1 : 1.000	
Program mjera za unapređenje stanja u prostoru: Službeni glasnik Grada Biograda na Moru 09/05		Odluka Gradskog vijeća o donošenju plana: Službeni glasnik grada Biograda na Moru 6/07	
Javna rasprava objavljena u javnom glasilu: "Zadarski list" od 14. 07. 2006.		Javni uvid održan: od 24. 07. 2006. do 28. 08. 2006.	
Pечат tijela odgovornog za provođenje javne rasprave:		Odgovorna osoba za provođenje javne rasprave:	
		Darko Eškinić oec.	
Pravna osoba koja je izradila plan:			
Arhitektonski Atelier Deset d.o.o. za arhitekturu i urbanizam Hebrangova 18 Zagreb			
Pечат pravne osobe koja je izradila plan:		Odgovorna osoba:	
		Jasna Juraic Mucko ovlaštena arhitekt	
Situacijski tim u izradi plana:			
Ivan Mucko ovlašten arhitekt		Ana Kovac dipl. ing. arh.	
David Cvetko dipl. ing. agr.		Anamarija Tomašević dipl. ing. arh.	
Pечат Gradskog vijeća:		Predsjednik Gradskog vijeća:	
		Marinko Čupić	
Istovjetnost prostornog plana s izvornikom ovjerava:		Pечат nadležnog tijela:	
		M.P.	