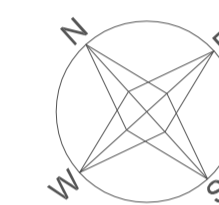
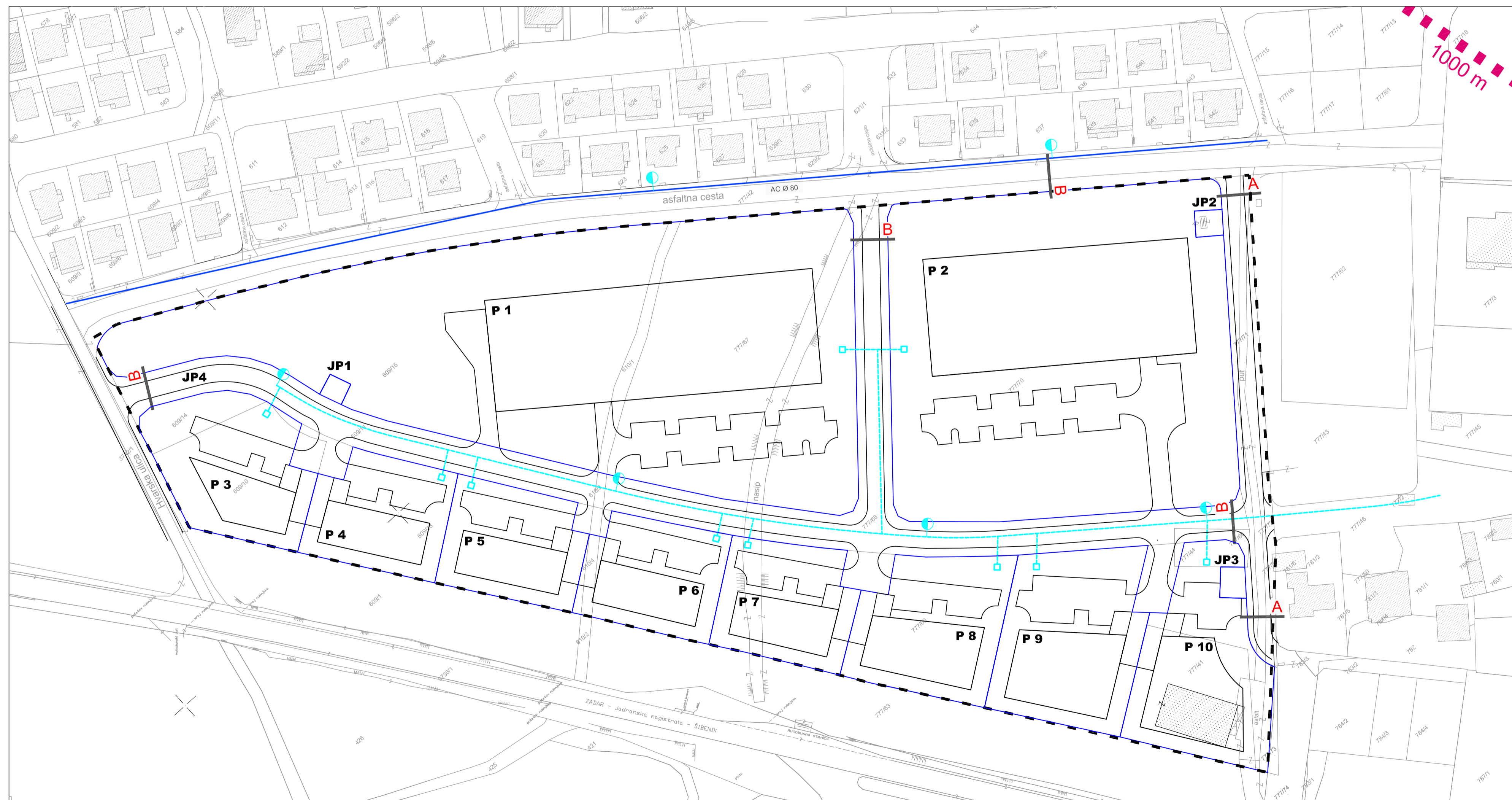
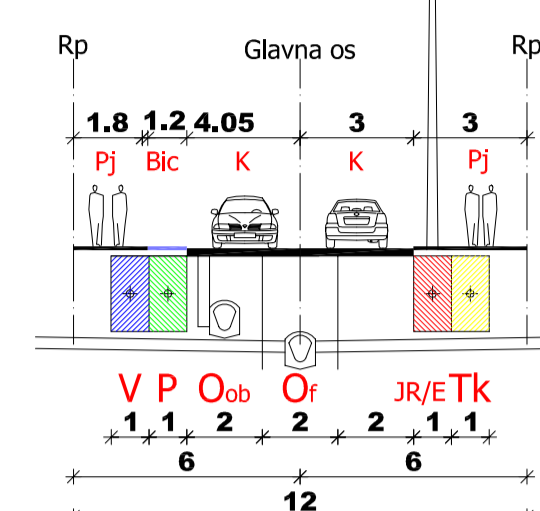
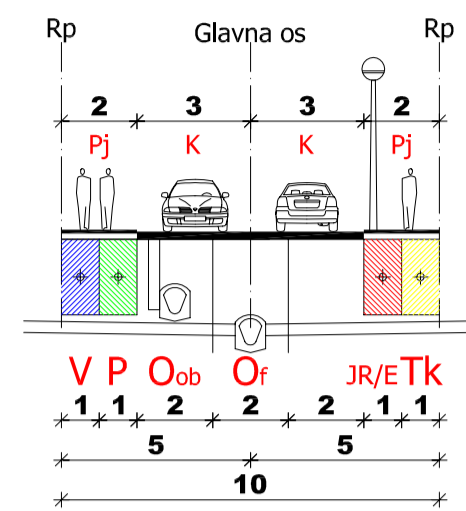


KARAKTERISTIČNI POPREČNI PRESJECI ULICA - m.1:200

ŠIRINA KORIDORA I DIMENZIJE ELEMENATA PRESJEKA ODREĐUJU SE U SKLADU SA KARAKTERISTIČNIM POPREČNIM PRESJEKOM ULICE

Rp-regulacijski pravac Pj-pješačka staza
 K-kolnik Bic-biciklistička staza
 V-vodovod P-plinovod O-fekalna kanalizacija
 O_{ob}-oborinska kanalizacija
 JR/E-javna rasvjeta i elektroenergetska mreža
 TK-telekomunikacijska mreža



GRANICE

- GRANICA OBUHVATA DETALJNOG PLANA UREĐENJA
- ■ ■ ZAŠTIĆENO OBALNO PODRUČJE (1000m od obalne crte)

VODOVODNA MREŽA

- postojeće
- planirano
- vodoopskrbni cjevovodi
- vodomjerno okno
- nadzemni hidrant

ZADARSKA ŽUPANIJA GRAD BIOGRAD NA MORU	
Naziv prostornog plana: DETALJNI PLAN UREĐENJA "POSLOVNA ZONA"	
Naziv kartografskog prikaza: PROMETNA, ULIČNA I KOMUNALNA INFRASTRUKTURNA MREŽA VODOVODNA MREŽA	
broj kartografskog prikaza: 2.5.	Mjerilo kartografskog prikaza: 1 : 1,000
Odluka o pristupanju Izradi Plana: Službeni glasnik Grada Biograda na Moru 3/2008.	Odluka Gradskog vijeća o donošenju Plana: Službeni glasnik Grada Biograda na Moru 6/2009.
Javna rasprava objavljena u javnom glasilu: Zadarski list, 12.3.2009.	Javni uvid održan: od 19.03.2009. do 17.04.2009.
Pečat tijela odgovornog za provođenje javne rasprave:	Odgovorna osoba za provođenje javne rasprave:
M.P.	Ivan Knez dipl. ing.
Suglasnosti na plan: Ministarstvo zaštite okoliša, prostornog uređenja i graditeljstva, temeljem članka 97. Zakona o prostornom uređenju i gradnji (NN 76/07, 150/05), klasa: 350-02/09-01/0000220, ur.broj: 374-24-1-09-4 Hrvatske Vode, Vodnogospodarski odjel za vodno područje dalmatinskih slivova, temeljem članka 21. Zakona o vodama (NN 107/95, 150/05), klasa: 350-02/09-01/0000220, ur.broj: 374-24-1-09-4 Državna uprava za zaštitu i isplavanje, Područni ured Zadar temeljem članka 94. Zakona o prostornom uređenju i gradnji (NN 86/07), te članka 32. Zakona o zaštiti i isplavanju (NN 174/04 i 170/07), klasa: 350-02/09-01/02, ur.broj: 643-20-02-10 Ministarstvo kulture, Uprava za zaštitu kulturne baštine, Konzervatorski odjel u Zadru, temeljem članka 56. Zakona o zaštiti i očuvanju kulturnih dobara (NN 69/99, 151/03), klasa: 612-08/99-10/0522, ur.broj: 532-04-178-09-2 Ministarstvo obrane, Uprava za materijalne resurse, Služba za nekretnost, graditeljski i zaštitni odobila, temeljem odobrenja članka 18. Zakona o obrani (NN 33/02) i Pravilnika o zaštitnim i sigurnosnim zonama vojnih objekata (NN 175/03), klasa: 350-02/09-01/55, ur.broj: 51240-02/0202-02-09-4 Ministarstvo kulture, Uprava za zaštitu prirode, temeljem članka 124. Zakona o zaštiti prirode (NN 70/05), klasa: 612-07/08-4/0883, ur.broj: 532-08-02-013-48-42	
Pravna osoba koja je izradila plan: Arhitektonski Ateler Deset d.o.o. za arhitekturu i urbanizam Hebrangova 18 Zagreb	
Pečat pravne osobe koja je izradila plan:	Odgovorna osoba:
	Ivan Mucko ovlašten arhitekt
Stručni tim u izradi plana: Nera Jelaska dipl.ing.arch. Tomislav Mijić dipl.ing.el. David Cvetko dipl.ing.agr.	
Pečat Gradskog vijeća:	Predsjednik Gradskog vijeća:
M.P.	Tonči Šangulin
Istovjetnost prostornog plana s izvornikom ovjerava:	Pečat nadležnog tijela:
	M.P.